

7. Restricciones y paralización de obras

Con objeto de incrementar la Seguridad Vial y la fluidez del tráfico en la red viaria española, la Dirección General de Tráfico dictó la Resolución de 14 de enero de 2019 (Boletín Oficial del Estado del 21 de enero de 2019), por la que se restringe la circulación de vehículos de transporte de mercancías de más de 7.500 Kg de M.M.A., transporte de mercancías peligrosas, vehículos que precisan autorización especial para circular en razón de la carga que transportan, vehículos especiales, maquinaria de servicios automotriz-grúa de elevación en determinadas carreteras, ciertos días del año, así como restricciones a la celebración de pruebas deportivas.

Lo ideal sería que los señores transportistas no circularan los días y horas indicadas, pero si la necesidad de efectuar el viaje fuese ineludible, podrán encontrar siempre un itinerario alternativo.

Por ello, el Servicio de Información de Tráfico en servicio las 24 horas del día y las diferentes Jefaturas Provinciales de Tráfico, informarán en todo momento sobre dichas limitaciones a la circulación y de los posibles itinerarios alternativos.

- Internet: www.dgt.es
- Teléfono: 011
- Aplicación gratuita DGT:
<http://www.dgt.es/es/app-movil.shtml>



Dado que se prevé un gran desplazamiento de vehículos por toda la red de carreteras entre los días 12 de abril y 22 de abril, se desaconseja la circulación indiscriminada de camiones de más de 7.500 Kg de masa máxima autorizada que transporten mercancías en general, transporte de mercancías peligrosas, especiales, etc., ya que en función de las condiciones

en que se esté desarrollando el tráfico, durante las horas en que está permitida la circulación de los vehículos afectados por las restricciones, se podrá espaciar su circulación, e incluso, si las circunstancias lo aconsejan, detenerla temporalmente de acuerdo con lo establecido al respecto en el artículo 39.2 del Reglamento General de Circulación.

7.1 TRAMOS DE CARRETERAS, ASÍ COMO DÍAS Y HORAS RESTRINGIDOS.

En los tramos de carretera, días y horas que se relacionan a continuación, no podrán circular:

- Vehículos de transporte de mercancías en general de más de 7.500 Kg de M.M.A y a los conjuntos de vehículos de cualquier masa máxima autorizada.
- Vehículos que precisan autorización complementaria de circulación al superar las masas o dimensiones máximas permitidas.

Vehículos especiales, maquinaria de servicio automotriz, grúa de elevación (grúas autopropulsadas).

7. Restricciones y paralización de obras

Viernes 12 y domingo 14 de abril						
	Inicio		Final			
Ctra.	P.K.	Población	P.K.	Población	Duración	Sentido
N-122	466	Zamora (A-11)	538	Trabazos (Frontera Portugal)	16,00-22,00	Ambos sentidos
N-631	0	S. Cebrían de Castro (N-630)	57	Rionegro del Puente (N-525)	00,00-24,00	Ambos sentidos

Miércoles 17 de abril						
	Inicio		Final			
Ctra.	P.K.	Población	P.K.	Población	Duración	Sentido
A-6/AP-6	11,65	Madrid (enlace M-40)	61,3	San Rafael	16,00-22,00	Salida Madrid
A-1	11,8	Madrid (enlace M-40)	50	Venturada	16,00-22,00	Salida Madrid
A-2	18,3	Madrid (enlace M-45)	38,7	Meco	16,00-22,00	Salida Madrid
R-2	17,1	Madrid (enlace M-50)	37,5	Meco	16,00-22,00	Salida Madrid
A-3	13	Madrid (enlace M-50)	80,4	Tarancón	13,00-22,00	Ambos sentidos
R-3	7,3	Madrid (enlace M-50)	29,4	Arganda	13,00-22,00	Salida Madrid
A-4	17,3	Madrid (enlace M-50)	62	Ocaña	13,00-22,00	Salida Madrid
R-4	0	Madrid (enlace M-50)	52,5	Dos Barrios	13,00-22,00	Salida Madrid
A-4	120	Madridejos	62	Ocaña	13,00-22,00	Entrada Madrid
A-5	15,6	Madrid (enlace M-50)	106	Talavera de la Reina	16,00-22,00	Ambos sentidos
R-5	15	Arroyomolinos (enlace AP-41)	30,5	Navalcarnero	16,00-22,00	Salida Madrid
N-VI	42,5	Collado Villalba	62,5	San Rafael	16,00-22,00	Salida Madrid
M-501	4	Madrid (enlace M-50)	59,5	San Martín de Valdeiglesias	16,00-22,00	Salida Madrid
AP-1	77,2	Miranda de Ebro	0	Burgos	17,00-21,00	Burgos
A-1/N-1	321	Miranda de Ebro	236	Burgos	17,00-21,00	Burgos
A-1/N-1	336	Treviño-Límite con Álava	329	Treviño-Límite con Álava	17,00-21,00	Burgos
N-122	466	Zamora (A-11)	538	Trabazos (Frontera Portugal)	16,00-22,00	Ambos sentidos
N-631	0	S. Cebrían de Castro (N-630)	57	Rionegro del Puente (N-525)	00,00-24,00	Ambos sentidos
A-62	113	Cabezón de Pisuerga	151	Tordesillas	16,00-23,00	Portugal
A-8	139,2	Castro-Urdiales	169	Laredo	17,00-21,00	Santander

Jueves 18 de abril						
	Inicio		Final			
Ctra.	P.K.	Población	P.K.	Población	Duración	Sentido
A-6/AP-6	11,65	Madrid (enlace M-40)	61,3	San Rafael	07,00-15,00	Salida Madrid
A-1	11,8	Madrid (enlace M-40)	50	Venturada	07,00-15,00	Salida Madrid
A-2	18,3	Madrid (enlace M-45)	38,7	Meco	07,00-15,00	Salida Madrid
R-2	17,1	Madrid (enlace M-50)	37,5	Meco	07,00-15,00	Salida Madrid
A-3	13	Madrid (enlace M-50)	80,4	Tarancón	07,00-15,00	Ambos sentidos
R-3	7,3	Madrid (enlace M-50)	29,4	Arganda	07,00-15,00	Salida Madrid
A-4	17,3	Madrid (enlace M-50)	62	Ocaña	07,00-15,00	Salida Madrid
R-4	0	Madrid (enlace M-50)	52,5	Dos Barrios	07,00-15,00	Salida Madrid

7. Restricciones y paralización de obras

Jueves 18 de abril (cont.)						
Ctra.	Inicio		Final		Duración	Sentido
	P.K.	Población	P.K.	Población		
A-4	120	Madridejos	62	Ocaña	07,00-15,00	Entrada Madrid
A-5	15,6	Madrid (enlace M-50)	106	Talavera de la Reina	07,00-15,00	Ambos sentidos
R-5	15	Arroyomolinos (enlace AP-41)	30,5	Navalcarnero	07,00-15,00	Salida Madrid
N-VI	42,5	Collado Villalba	62,5	San Rafael	07,00-15,00	Salida Madrid
M-501	4	Madrid (enlace M-50)	59,5	San Martín de Valdeiglesias	07,00-15,00	Salida Madrid
AP-1	77,2	Miranda de Ebro	0	Burgos	10,00-15,00	Burgos
A-1/N-1	321	Miranda de Ebro	236	Burgos	10,00-15,00	Burgos
A-1/N-1	336	Treviño-Límite con Álava	329	Treviño-Límite con Álava	10,00-15,00	Burgos
N-122	466	Zamora (A-11)	538	Trabazos (Frontera Portugal)	08,00-15,00	Ambos sentidos
N-631	0	S. Cebrían de Castro (N-630)	57	Rionegro del Puente (N-525)	00,00-24,00	Ambos sentidos
A-62	113	Cabezón de Pisuerga	151	Tordesillas	08,00-14,00	Portugal
A-8	139,2	Castro-Urdiales	169	Laredo	10,00-15,00	Santander

Domingo 21 de abril						
Ctra.	Inicio		Final		Duración	Sentido
	P.K.	Población	P.K.	Población		
A-1	118,3	Boceguillas	11,8	Madrid (enlace M-40)	16,00-22,00	Entrada Madrid
A-2	102	Almadrones	10,8	Madrid (enlace M-40)	16,00-22,00	Entrada Madrid
A-2	50,6	Guadalajara	102	Almadrones	16,00-22,00	Zaragoza
A-3	177	Atalaya del Cañavate	6,9	Madrid (enlace M-40)	13,00-24,00	Entrada Madrid
A-3	25	Arganda (Salida 25)	80,4	Tarancón	16,00-24,00	Salida Madrid
A-4	122	Madridejos	6,7	Madrid (enlace M-40)	16,00-22,00	Entrada Madrid
A-5	126	Talavera de la Reina	11,8	Madrid (enlace M-40)	16,00-24,00	Entrada Madrid
A-5	15,6	Madrid (enlace M-40)	126	Talavera de la Reina	16,00-24,00	Salida Madrid
A-6	123	Arévalo	110	Adanero	16,00-24,00	Entrada Madrid
AP-6	110	Adanero	60,5	San Rafael	16,00-24,00	Entrada Madrid
A-6	22,3	Las Rozas (enlace M-50)	6,8	Madrid	16,00-24,00	Entrada Madrid
N-VI	110	Adanero	42,5	Collado Villalba	00,00-24,00	Ambos sentidos
AP-51	104,8	Ávila	81,8	Villacastín (enlace AP-6)	16,00-24,00	Entrada Madrid
AP-61	88,55	Segovia	61,5	San Rafael (enlace AP-6)	16,00-24,00	Entrada Madrid
N-110	246	Berrocalejo Aragona	228	Villacastín (enlace AP-6)	16,00-24,00	Entrada Madrid
N-603	74,9	Otero de Herreros	64	San Rafael (enlace AP-6)	16,00-24,00	Entrada Madrid
M-501	59,5	S. Martín de Valdeiglesias	0	Madrid (enlace M-40)	16,00-22,00	Entrada Madrid
A-6	256	Castrogonzalo (enlace A-66)	123	Arévalo (Ávila)	16,00-22,30	Madrid
A-62	155	Tordesillas (enlace AP-6)	125	Valladolid	16,00-24,00	Burgos
N-122	466	Zamora (A-11)	538	Trabazos (frontera Portugal)	16,00-24,00	Ambos sentidos
N-631	0	S. Cebrían de Castro (N-630)	57	Rionegro del Puente (N-525)	00,00-24,00	Ambos sentidos

7. Restricciones y paralización de obras

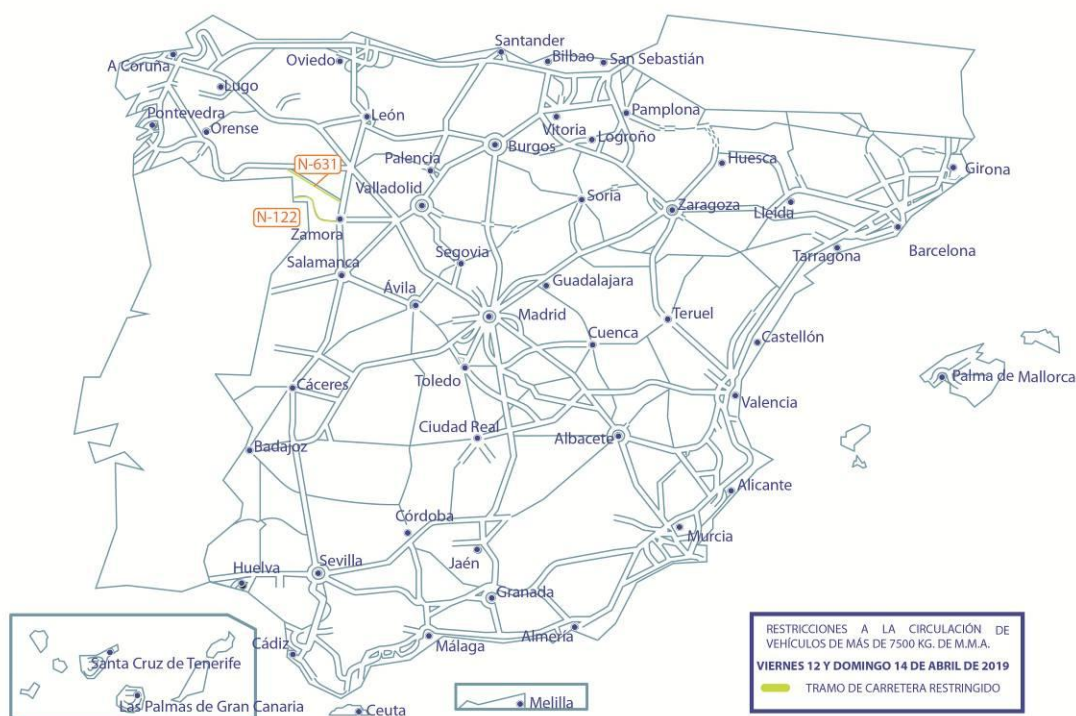
Domingo 21 de abril (cont.)						
Ctra.	Inicio		Final		Duración	Sentido
	P.K.	Población	P.K.	Población		
A-31	80	Albacete	0	Atalaya del Cañavate	11,00-24,00	Atalaya Cañavate
AP-36	147	La Roda	0	Ocaña	11,00-24,00	Ocaña
N-301	210	La Roda	61	Ocaña	11,00-24,00	Ocaña
A-3	352	Valencia	292	Requena	11,00-24,00	Salida Valencia
A-4	323	Andújar	230	Almuradiel	09,00-18,00	Sentido Madrid
A-4	230	Almuradiel	300	Bailén	09,00-18,00	Sentido Sevilla
A-44	0	Bailén	36	Jaén	09,00-18,00	Sentido Bailén
A-49	0	Camas	50	Bollullos Par del Condado	12,00-21,00	Ayamonte
A-49	76,9	San Juan del Puerto	0	Camas	12,00-21,00	Sevilla
A-15	134,5	Gorriti	139,76	Areso	22,00-24,00	Guipúzcoa
A-1	391	Ziordia	405,45	Alsasua	22,00-24,00	Álava / Guipúzcoa
N-121-A	65,5	Bera	68,44	Endarlatsa	22,00-24,00	Guipúzcoa
N-121-B	45	Arraioz	73,26	Dantxarinea	22,00-24,00	frontera Francia
N-135	21	Zubiri	66,49	Luzaide / Valcarlos	22,00-24,00	frontera Francia

Lunes 22 de abril						
Ctra.	Inicio		Final		Duración	Sentido
	P.K.	Población	P.K.	Población		
AP-1	0	Burgos	77,2	Miranda de Ebro	10,00-22,00	Irún
A-1 / N-I	157,5	Aranda de Duero	321	Miranda de Ebro	10,00-22,00	Irún
A-1 / N-I	329	Treviño-Límite con Álava	336	Treviño-Límite con Álava	10,00-22,00	Burgos
A-62	193	Límite provincias Valladolid-Zamora	4	Burgos	10,00-22,00	Burgos
N-620	193	Límite provincias Valladolid-Zamora	156,65	Tordesillas	10,00-22,00	Burgos
N-122	466	Zamora (A-11)	538	Trabazos (Frontera Portugal)	16,00-22,00	Ambos sentidos
N-631	0	S. Cebrián de Castro (N-630)	57	Rionegro del Puente (N-525)	00,00-24,00	Ambos sentidos
BU-30	12	Burgos	0	Burgos	10,00-22,00	Irún
A-231	107,3	Osorno (enlace A-67/N-120)	157,1	Burgos	10,00-22,00	Burgos
N-120	174,6	Osorno (enlace A-67/A-231)	120	Burgos	10,00-22,00	Burgos
A-3	275	Utiel	352	Valencia	13,00-22,00	Entrada Valencia
A-3	177	Atalaya del Cañavate	15	Madrid (enlace M-50)	11,00-15,00	Entrada Madrid
A-31	80	Albacete	0	Atalaya del Cañavate	11,00-15,00	Atalaya del Cañavate
A-5	75	Maqueda	16,3	Madrid (enlace M-50)	11,00-15,00	Entrada Madrid
A-7	602	Alhama de Murcia	564	Murcia	09,00-21,00	Valencia
A-30	171,8	El Jimenado / RM-2	135	Murcia	09,00-21,00	Albacete
A-4	122	Madridejos	17,1	Madrid (enlace M-50)	17,00-21,00	Entrada Madrid
A-4	323	Andújar	230	Almuradiel	09,00-18,00	Sentido Madrid

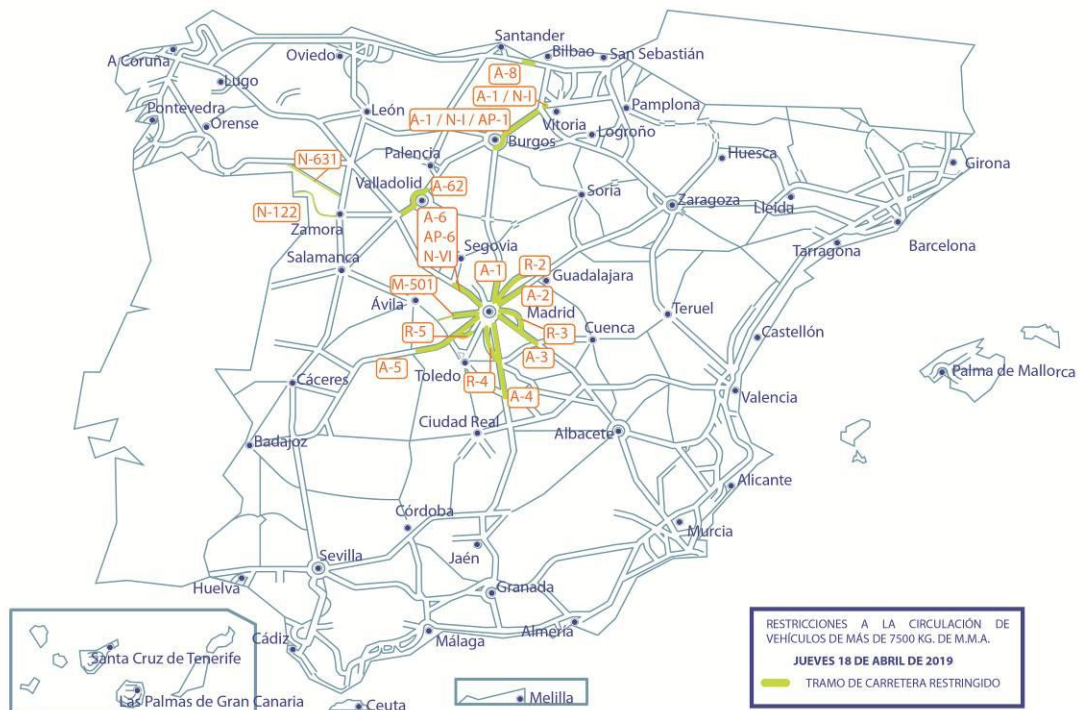
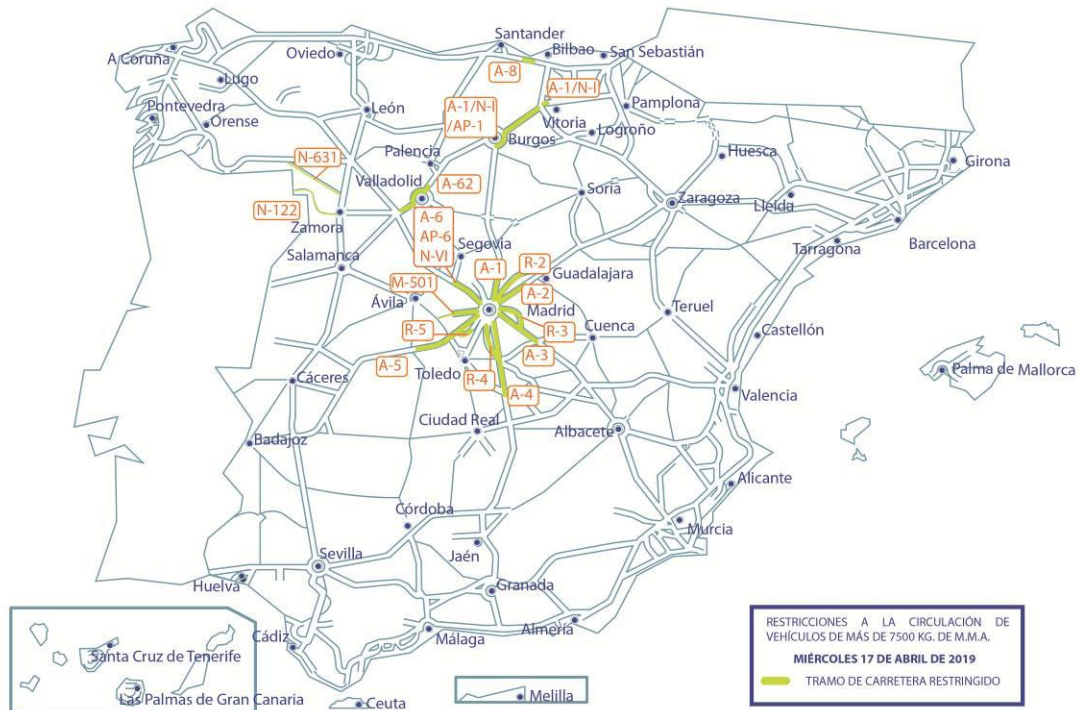
7. Restricciones y paralización de obras

Lunes 22 de abril (cont.)						
Ctra.	P.K.	Inicio Población	P.K.	Final Población	Duración	Sentido
A-4	230	Almuradiel	300	Bailén	09,00-18,00	Sentido Sevilla
A-44	0	Bailén	36	Jaén	09,00-18,00	Sentido Sevilla
A-8	169	Laredo	139,2	Castro-Urdiales	16,00-21,00	Bilbao
A-15	134,5	Gorriti	139,76	Areso	00,00-22,00	Guipúzcoa
A-1	391	Ziordia	405,45	Alsasua	00,00-22,00	Álava / Guipúzcoa
N-121-A	65,5	Bera	68,44	Endarlatsa	00,00-22,00	Guipúzcoa
N-121-B	45	Arraioz	73,26	Dantxarinea	00,00-22,00	frontera Francia
N-135	21	Zubiri	66,49	Luzaide / Valcarlos	00,00-22,00	frontera Francia

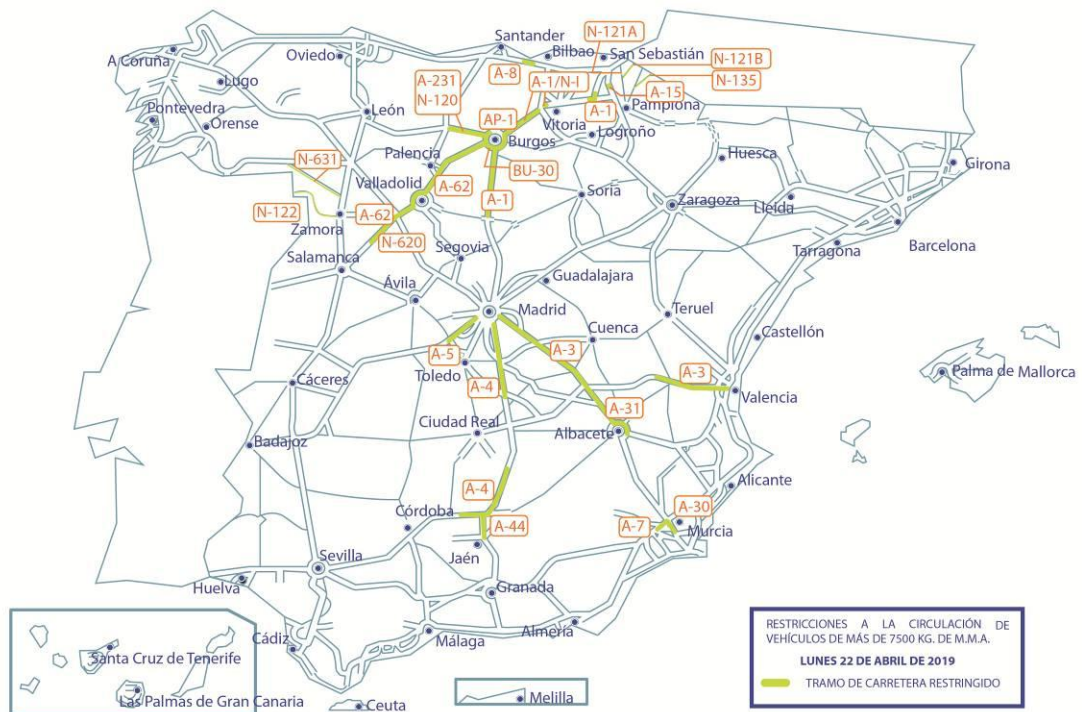
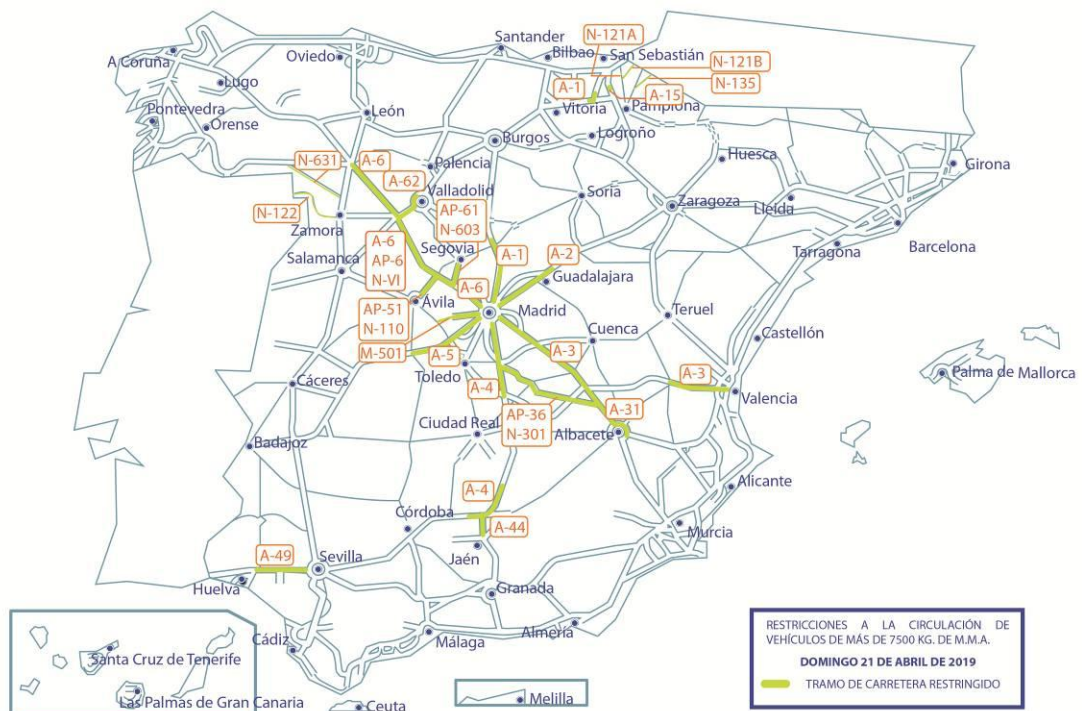
7.1.1. Representación gráfica de los tramos de carreteras restringidos, en la operación Especial "Semana Santa - 19"



7. Restricciones y paralización de obras



7. Restricciones y paralización de obras



7. Restricciones y paralización de obras

7.1.2. Otras restricciones de interés:

7.1.2.1. En la Comunidad Autónoma de Cataluña:

[Resolución INT/593/2019, de 7 de marzo del Servei Català de Trànsit, por la que se establecen restricciones a la circulación durante el año 2019 en la Comunidad Autónoma de Cataluña]

- Se prohíbe la circulación de camiones de más de 7.500 Kg. de M.M.A., los siguientes días, horas y tramos de carreteras:

Viernes 12 de abril						
	Inicio		Final			
Ctra.	P.K.	Población	P.K.	Población	Duración	Sentido
N-230	151	Túnel de Vielha	187	Bausen (frontera francesa)	19,00-22,00	Sentido Francia
C-28	23	Vielha e Mijarán	34	Salardú	19,00-22,00	Sentido Francia

Sábado 13 de abril						
	Inicio		Final			
Ctra.	P.K.	Población	P.K.	Población	Duración	Sentido
N-230	151	Túnel de Vielha	187	Bausen (frontera francesa)	08,00-12,00	Ambos sentidos
C-28	23	Vielha e Mijarán	34	Salardú	08,00-12,00	Ambos sentidos

Domingo 14 de abril						
	Inicio		Final			
Ctra.	P.K.	Población	P.K.	Población	Duración	Sentido
N-230	151	Túnel de Vielha	187	Bausen (frontera francesa)	17,00-20,00	Ambos sentidos
C-28	23	Vielha e Mijarán	34	Salardú	17,00-20,00	Ambos sentidos

Viernes 19 de abril						
	Inicio		Final			
Ctra.	P.K.	Población	P.K.	Población	Duración	Sentido
AP-7	84,5	Maçanet de la Selva	281	L'Hospitalet de l'Infant	10,00-14,00	Ambos sentidos
A-2	520	Cervera	609	Cornellà de Llobregat	10,00-14,00	Lleida
C-31	135	Vendrell-enlace N-340	176	Garraf (enlace C-32)	10,00-14,00	Ambos sentidos
C-32	0	Enlace AP-7 (El Vendrell)	63	Barcelona	10,00-14,00	Tarragona
A-7	1121,6	Vandellòs	1171	Altafulla	10,00-14,00	Barcelona
B-23	0	Barcelona	15	El Papiol	10,00-14,00	Tarragona
C-32	85	Montgat	131	Palafolls	10,00-14,00	Girona
C-63	0	Lloret de Mar	13	Vidreres	10,00-14,00	Ambos sentidos
GI-681	0	Llagostera	16	Tossa de Mar	10,00-14,00	Ambos sentidos
GI-682	3	Límite Provincias Barcelona-Girona	13	Lloret de Mar	10,00-14,00	Ambos sentidos
N-145	0	La Seu d'Urgell	10	Límite provincia Lleida con Andorra	08,00-12,00	Ambos sentidos
N-260	193	Bellver de Cerdanya	234	Adrall	08,00-12,00	Ambos sentidos
C-14	116	Ponts	178	Adrall	08,00-12,00	Ambos sentidos

7. Restricciones y paralización de obras

Domingo 21 de abril						
Ctra.	Inicio		Final		Duración	Sentido
	P.K.	Población	P.K.	Población		
AP-7	84,5	Maçanet de la Selva	281	L'Hospitalet de l'Infant	17,00-22,00	Ambos sentidos
A-2	520	Cervera	609	Cornellà de Llobregat	17,00-22,00	Barcelona
C-31	135	Vendrell-enlace N-340	176	Garraf (enlace C-32)	17,00-22,00	Ambos sentidos
C-32	0	Enlace AP-7 (El Vendrell)	63	Barcelona	17,00-22,00	Ambos sentidos
A-7	1121,6	Vandellòs	1171	Altafulla	17,00-22,00	Barcelona
B-23	0	Barcelona	15	El Papiol	17,00-22,00	Ambos sentidos
C-32	85	Montgat	131	Palafolls	17,00-22,00	Ambos sentidos
C-253	39	Sant Feliu de Guixols	50	Palamós	17,00-22,00	Ambos sentidos
C-35	73,4	Enlace GI-512	83,1	Maçanet de la Selva/ Enlace AP-7	17,00-22,00	Ambos sentidos
C-63	0	Lloret de Mar	13	Vidreres	17,00-22,00	Ambos sentidos
GI-681	0	Llagostera	16	Tossa de Mar	17,00-22,00	Ambos sentidos
GI-682	3	Límite Provincias Barcelona-Girona	13	Lloret de Mar	17,00-22,00	Ambos sentidos
AP-2	228,8	La Bisbal (salida 12)	232	Enlace AP-7	17,00-22,00	Barcelona
N-145	0	La Seu d'Urgell	10	Límite provincia Lleida con Andorra	17,00-22,00	Ambos sentidos
C-14	116	Ponts	178	Adrall	17,00-22,00	Ambos sentidos
N-260	193	Bellver de Cerdanya	234	Adrall	17,00-22,00	Ambos sentidos

Lunes 22 de abril						
Ctra.	Inicio		Final		Duración	Sentido
	P.K.	Población	P.K.	Población		
AP-7	84,5	Maçanet de la Selva	281	L'Hospitalet de l'Infant	10,00-22,00	Ambos sentidos
A-2	520	Cervera	609	Cornellà de Llobregat	10,00-22,00	Ambos sentidos
C-31	135	Vendrell-enlace N-340	176	Garraf (enlace C-32)	10,00-22,00	Ambos sentidos
C-32	0	Enlace AP-7 (El Vendrell)	63	Barcelona	10,00-22,00	Ambos sentidos
A-7	1121,6	Vandellòs	1171	Altafulla	10,00-22,00	Barcelona
B-23	0	Barcelona	15	El Papiol	10,00-22,00	Ambos sentidos
C-32	85	Montgat	131	Palafolls	10,00-22,00	Ambos sentidos
C-253	39	Sant Feliu de Guixols	50	Palamós	10,00-22,00	Ambos sentidos
C-35	73,4	Enlace GI-512	83,1	Maçanet de la Selva/ Enlace AP-7	10,00-22,00	Ambos sentidos
C-63	0	Lloret de Mar	13	Vidreres	10,00-22,00	Ambos sentidos
GI-681	0	Llagostera	16	Tossa de Mar	10,00-22,00	Ambos sentidos
GI-682	3	Límite Provincias Barcelona-Girona	13	Lloret de Mar	10,00-22,00	Ambos sentidos
AP-2	228,8	La Bisbal (salida 12)	232	Enlace AP-7	10,00-22,00	Ambos sentidos
N-145	0	La Seu d'Urgell	10	Límite provincia Lleida con Andorra	16,00-22,00	Ambos sentidos

7. Restricciones y paralización de obras

Lunes 22 de abril (cont.)						
	Inicio		Final			
Ctra.	P.K.	Población	P.K.	Población	Duración	Sentido
C-14	116	Ponts	178	Adrall	16,00-22,00	Ambos sentidos
N-260	193	Bellver de Cerdanya	234	Adrall	16,00-22,00	Ambos sentidos
A-2	446	Soses	520	Cervera	16,00-22,00	Barcelona

7.1.2.2 En la Comunidad Autónoma del País Vasco:

[Resolución de 24 de enero de 2019, de la Dirección de Tráfico, del Departamento de Seguridad del País Vasco, (BOE de 5 de febrero de 2019)].

- Se prohíbe la circulación por las vías públicas de la Comunidad Autónoma del País Vasco, a los camiones de más de 7.500 Kg. de M.M.A. las siguientes fechas y horarios:

Miércoles 17 de abril						
	Inicio		Final			
Ctra.	P.K.	Población	P.K.	Población	Duración	Sentido
A-8	119,5	Enlace VSM	139,21	Límite Comunidad de Cantabria	17,00-21,00	Cantabria
N-634	107	Erletxe	136,14	Límite Comunidad de Cantabria	17,00-21,00	Cantabria
AP-1	83,2	Armiñón	77,2	Rivabellosa	17,00-21,00	Burgos
N-I/A-1	352	Enlace N-622	336	Treviño	17,00-21,00	Burgos
N-I/A-1	329	Treviño	321	Límite provincia de Burgos	17,00-21,00	Burgos
N-240	55,77	Bizkaia	23,08	Límite provincia de Bizkaia	17,00-21,00	Vitoria-Gasteiz
N-240	23,08	Límite provincia de Araba	4,9	Límite provincia de Araba	17,00-21,00	Vitoria-Gasteiz

Jueves 18 de abril						
	Inicio		Final			
Ctra.	P.K.	Población	P.K.	Población	Duración	Sentido
A-8	119,5	Enlace VSM	139,21	Límite Comunidad de Cantabria	10,00-15,00	Cantabria
N-634	107	Erletxe	136,14	Límite Comunidad de Cantabria	10,00-15,00	Cantabria
AP-1	83,2	Armiñón	77,2	Rivabellosa	10,00-15,00	Burgos
N-I/A-1	352	Enlace N-622	336	Treviño	08,00-14,00	Burgos
N-I/A-1	329	Treviño	321	Límite provincia de Burgos	08,00-14,00	Burgos
N-240	55,77	Bizkaia	23,08	Límite provincia de Bizkaia	10,00-15,00	Vitoria-Gasteiz
N-240	23,08	Límite provincia de Araba	4,9	Límite provincia de Araba	10,00-15,00	Vitoria-Gasteiz

7. Restricciones y paralización de obras

Lunes 22 de abril						
Ctra.	Inicio		Final		Duración	Sentido
	P.K.	Población	P.K.	Población		
A-8	139,21	Enlace VSM	119,5	Límite Comunidad de Cantabria	16,00-21,00	Bilbao
N-634	136,14	Erletxe	107	Límite Comunidad de Cantabria	16,00-21,00	Bilbao
AP-1	77,2	Armiñón	83,2	Rivabellosa	16,00-21,00	Vitoria-Gasteiz
N-I/A-1	336	Enlace N-622	352	Treviño	16,00-21,00	Vitoria-Gasteiz
N-I/A-1	321	Treviño	329	Límite provincia de Burgos	16,00-21,00	Vitoria-Gasteiz
N-240	23,08	Bizkaia	55,77	Límite provincia de Bizkaia	16,00-21,00	Bilbao
N-240	4,9	Límite provincia de Araba	23,08	Límite provincia de Araba	16,00-21,00	Bilbao

Domingo 21 de abril (sólo afecta al transporte transfronterizo)						
Ctra.	Inicio		Final		Duración	Sentido
	P.K.	Población	P.K.	Población		
AP-8	104	Erletxe	0	Frontera con Francia	22,00-00,00	Behobia
GI-20	15,572	Enlace AP-8 Arizeta	0	Enlace AP-8 Errenteria	22,00-00,00	Francia
A-15	139,7	Límite Comunidad Navarra	156,6	Enlace N-I	22,00-00,00	Andoain
AP-1	102,7	Peaje Etxebarri	146,2	Enlace con AP-8	22,00-00,00	Irún
N-I/A-1	321,4	Límite provincia de Burgos	329	Treviño	22,00-00,00	Vitoria-Gasteiz
N-I/A-1	336	Treviño	352	Enlace N-622	22,00-00,00	Vitoria-Gasteiz
N-I	405,45	Límite Comunidad Navarra (Etxegarate)	454,47	Enlace AP-8/AP-1 Lasarte-Oria	22,00-00,00	Francia
GI-636	0	Enlace GI-20 Pasaia	17,235	Behobia	22,00-00,00	Francia
GI-11	0	Enlace N-I	2,523	Enlace GI-20	22,00-00,00	Donostia-San Sebastián
N-121A	68,46	Límite Comunidad Navarra	75,02	Behobia	22,00-00,00	Francia

Lunes 22 de abril (sólo afecta al transporte transfronterizo)						
Ctra.	Inicio		Final		Duración	Sentido
	P.K.	Población	P.K.	Población		
AP-8	104	Erletxe	0	Frontera con Francia	00,00-22,00	Behobia
GI-20	15,572	Enlace AP-8 Arizeta	0	Enlace AP-8 Errenteria	00,00-22,00	Francia
A-15	139,7	Límite Comunidad Navarra	156,6	Enlace N-I	00,00-22,00	Andoain
N-I/A-1	321,4	Límite provincia de Burgos	329	Treviño	00,00-22,00	Vitoria-Gasteiz
N-I/A-1	336	Treviño	352	Enlace N-622	00,00-22,00	Vitoria-Gasteiz
N-I	405,45	Límite Comunidad Navarra (Etxegarate)	454,47	Enlace AP-8/AP-1 Lasarte-Oria	00,00-22,00	Francia
GI-636	0	Enlace GI-20 Pasaia	17,235	Behobia	00,00-22,00	Francia
GI-11	0	Enlace N-I	2,523	Enlace GI-20	00,00-22,00	Donostia-San Sebastián
N-121A	68,46	Límite Comunidad Navarra	75,02	Behobia	00,00-22,00	Francia

7. Restricciones y paralización de obras

Con las siguientes excepciones a los vehículos que transporten las siguientes materias:

- Transporte de animales vivos.
- Mercancías perecederas.
- Vehículos en carga para instalación de ferias, exposiciones y espectáculos, manifestaciones deportivas, culturales, educativas o políticas.
- Transporte de unidades móviles de comunicación audiovisual.
- Transporte exclusivo de prensa.
- Transporte de correo y telégrafos.
- Vehículos contruidos para venta ambulante de los productos transportados.
- Vehículo de atención de emergencias.
- Vehículos en vacío, relacionados con los transportes mencionados anteriormente.
- Vehículos grúas que realicen labores de asistencia a vehículos averiados o accidentados.

7.2. MERCANCÍAS PELIGROSAS Y MAQUINARIA DE SERVICIO AUTOMOTRIZ, GRÚA DE ELEVACIÓN:

El transporte de mercancías peligrosas y maquinaria de servicio automotriz, grúa de elevación, se encuentra restringido en todas las carreteras las siguientes fechas y horas:

Comunidades de Andalucía, Asturias, Canarias, Extremadura, Galicia, Madrid y Región de Murcia

Domingo 14 de abril, de 08:00 a 24:00 horas
Miércoles 17 de abril, de 16:00 a 24:00 horas
Jueves 18 de abril, de 08:00 a 15:00 horas

Viernes 19 de abril, de 08:00 a 24:00 horas
Domingo 21 de abril, de 08:00 a 24:00 horas

Comunidades de Cantabria, Castilla la Mancha, Illes Balears, Navarra y La Rioja

Domingo 14 de abril, de 08:00 a 24:00 horas
Miércoles 17 de abril, de 16:00 a 24:00 horas
Jueves 18 de abril, de 08:00 a 15:00 horas

Viernes 19 de abril, de 08:00 a 24:00 horas
Domingo 21 de abril, de 08:00 a 24:00 horas
Lunes 22 de abril, de 08:00 a 24:00 horas

Comunidad Valenciana

Domingo 14 de abril, de 08:00 a 24:00 horas
Jueves 18 de abril, de 16:00 a 24:00 horas
Viernes 19 de abril, de 08:00 a 24:00 horas

Domingo 21 de abril, de 08:00 a 24:00 horas
Lunes 22 de abril, de 08:00 a 24:00 horas

Comunidades de Aragón y Castilla y León

Domingo 14 de abril, de 08:00 a 24:00 horas
Miércoles 17 de abril, de 16:00 a 24:00 horas
Jueves 18 de abril, de 08:00 a 15:00 horas

Viernes 19 de abril, de 08:00 a 24:00 horas
Domingo 21 de abril, de 08:00 a 24:00 horas
Martes 23 de abril de 08:00 a 24:00 horas

7.3. VEHÍCULOS QUE PRECISAN AUTORIZACIÓN COMPLEMENTARIA PARA CIRCULAR:

Los vehículos que precisan autorización complementaria de circulación al superar, por sus características técnicas o por razón de la carga indivisible transportada los valores de las masas o dimensiones máximas permitidas, tienen restringida su circulación en todas las carreteras de las Comunidades Autónomas, las siguientes fechas y horas:

Comunidades de Andalucía, Asturias, Canarias, Galicia y Región de Murcia

Domingo 14 de abril, de 08:00 a 24:00 horas
Miércoles 17 de abril, de 16:00 a 24:00 horas
Jueves 18 de abril, de 08:00 a 15:00 horas

Viernes 19 de abril, de 08:00 a 24:00 horas
Domingo 21 de abril, de 08:00 a 24:00 horas

7. Restricciones y paralización de obras

Comunidades de Cantabria, Castilla la Mancha, Extremadura, Illes Balears, Madrid, Navarra y La Rioja

Domingo 14 de abril, de 08:00 a 24:00 horas
Miércoles 17 de abril, de 16:00 a 24:00 horas
Jueves 18 de abril, de 08:00 a 15:00 horas

Viernes 19 de abril, de 08:00 a 24:00 horas
Domingo 21 de abril, de 08:00 a 24:00 horas
Lunes 22 de abril, de 08:00 a 24:00 horas

Comunidad Valenciana

Domingo 14 de abril, de 08:00 a 24:00 horas
Jueves 18 de abril, de 16:00 a 24:00 horas
Viernes 19 de abril, de 08:00 a 24:00 horas

Domingo 21 de abril, de 08:00 a 24:00 horas
Lunes 22 de abril, de 08:00 a 24:00 horas

Comunidades de Aragón y Castilla y León

Domingo 14 de abril, de 08:00 a 24:00 horas
Miércoles 17 de abril, de 16:00 a 24:00 horas
Jueves 18 de abril, de 08:00 a 15:00 horas

Viernes 19 de abril, de 08:00 a 24:00 horas
Domingo 21 de abril, de 08:00 a 24:00 horas
Martes 23 de abril de 08:00 a 24:00 horas

7.4. PRUEBAS DEPORTIVAS

En los días en que se desarrolla la operación Especial “**Semana Santa - 2019**” quedan suprimidas todas las pruebas deportivas y actividades deportivas de carácter competitivo o no, que implique ocupación de la calzada o arcenes, los días y horas de mayor intensidad de circulación.

7.5. PARALIZACIÓN DE OBRAS

Con el fin de facilitar la circulación por las carreteras durante la operación Especial “**Semana Santa - 2019**”, de las obras que actualmente se realizan en la red viaria española, serán paralizadas todas aquellas que afecten a la plataforma de circulación y zona de influencia de la carretera, los días y horas que seguidamente se relacionan.

Desde las 13:00 horas del viernes 12 de abril, hasta las 24:00 horas del domingo 14 de abril.
Desde las 10:00 horas del miércoles 17 de abril, hasta las 24:00 horas del viernes 19 de abril.
Desde las 08:00 horas hasta las 24:00 horas del domingo 21 de abril
Desde las 08:00 horas hasta las 24:00 horas del lunes 22 de abril, en Illes Balears, Aragón, Cantabria, Castilla-La Mancha, Castilla y León, Comunidad Valenciana, Extremadura, Madrid, Murcia, Navarra y provincia de Jaén.
Desde las 08:00 horas hasta las 24:00 horas del lunes 23 de abril en Aragón y Castilla y León.